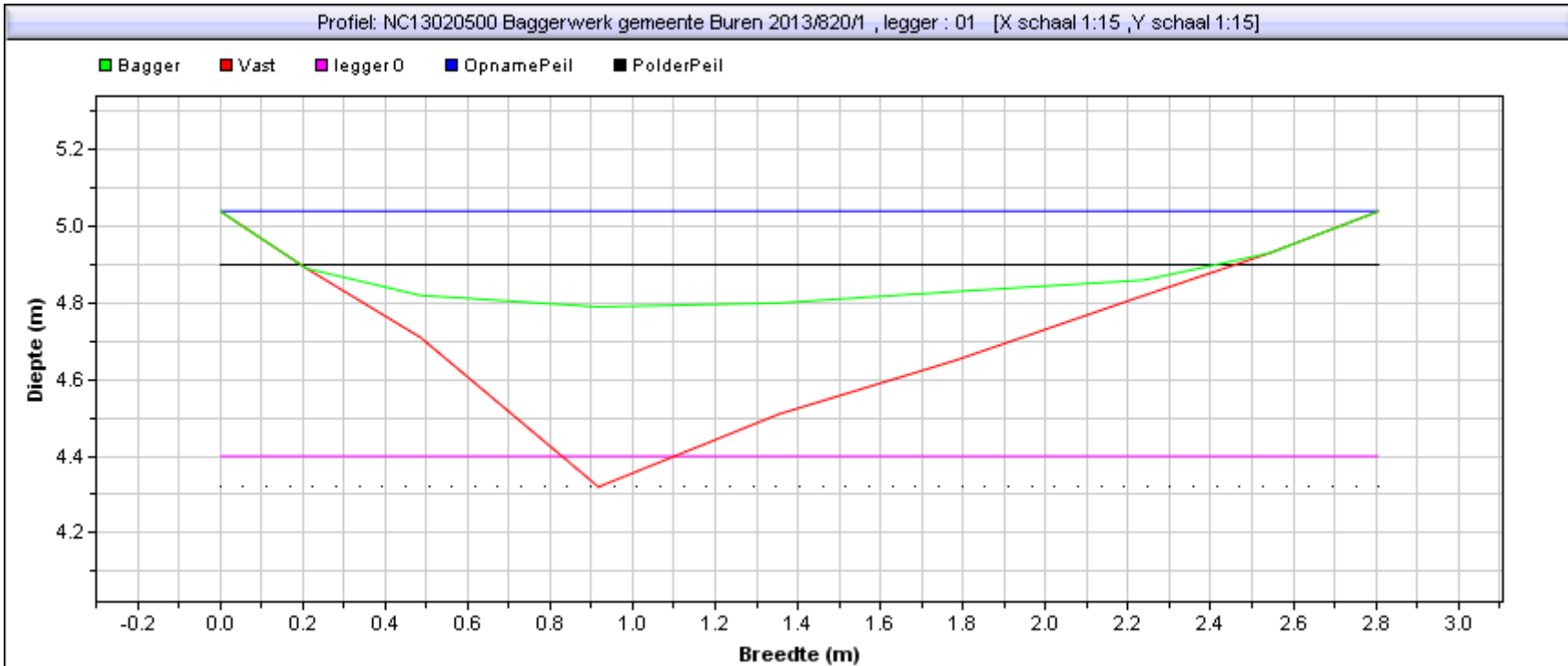
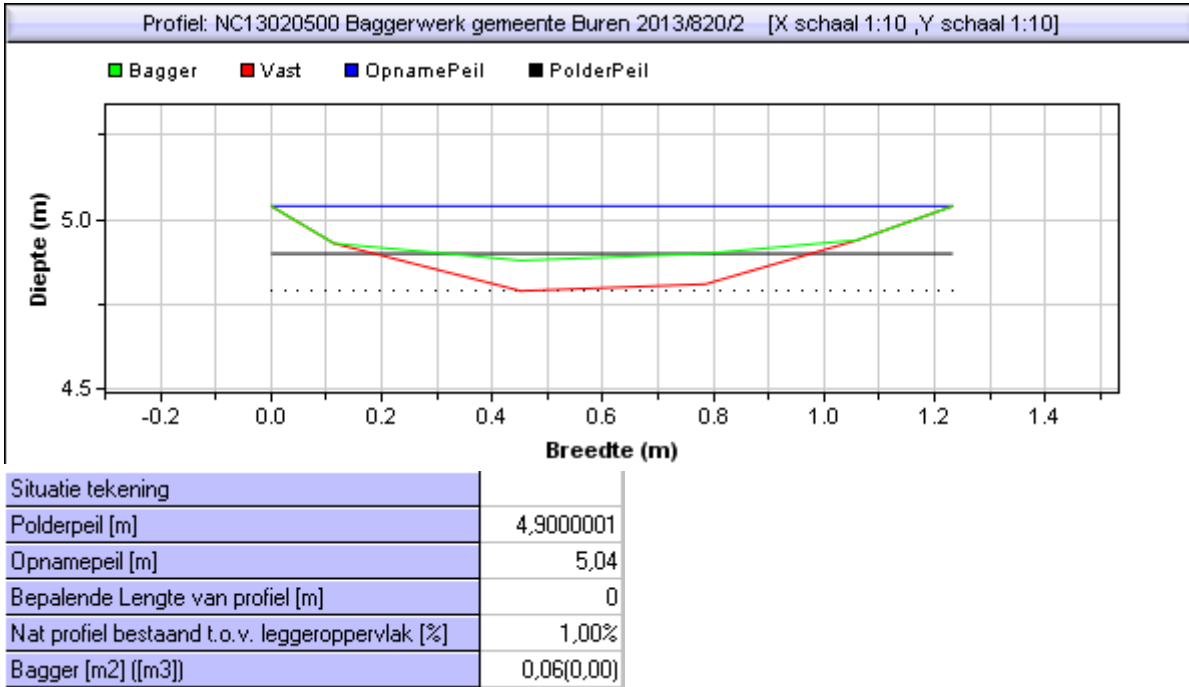


Gebied : NC13020500 Baggerwerk gemeente Buren 2013
Project :
Bedrijf : RPS
Dwarsprofiel : 820 / 1 Datume uitpeiling: 0:00:00
Beschrijving :

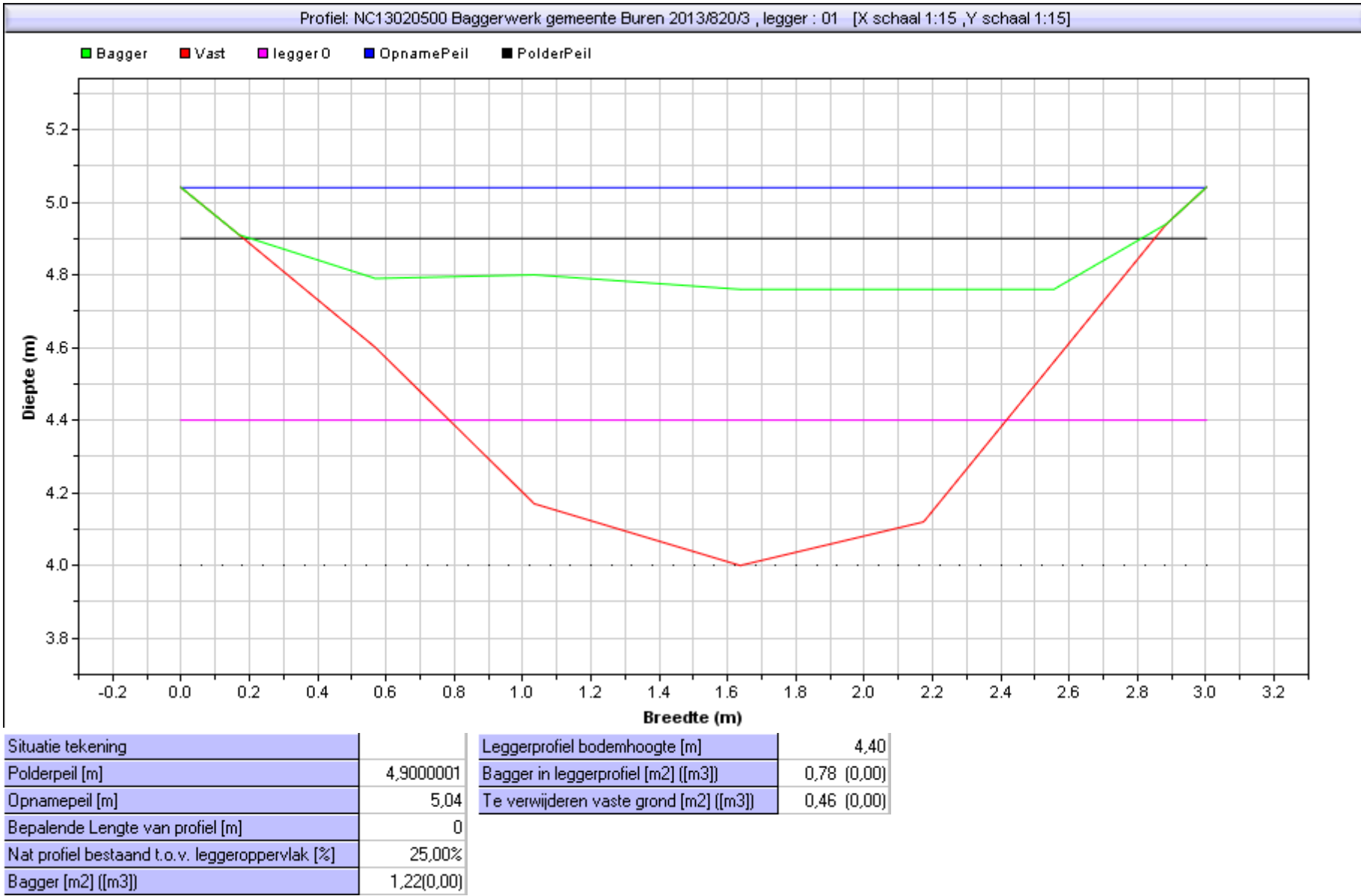


Situatie tekening		Leggerprofiel bodemhoogte [m]	4,40
Polderpeil [m]	4,9000001	Bagger in leggerprofiel [m2] {[m3]}	0,45 (0,00)
Opnamepeil [m]	5,04	Te verwijderen vaste grond [m2] {[m3]}	0,83 (0,00)
Bepalende Lengte van profiel [m]	0		
Nat profiel bestaand t.o.v. leggeroppervlak [%]	15,00%		
Bagger [m2] {[m3]}	0,46(0,00)		

Gebied : NC13020500 Baggerwerk gemeente Buren 2013
Project :
Bedrijf : RPS
Dwarsprofiel : 820 / 2 Datume uitpeiling: 0:00:00
Beschrijving :



Gebied : NC13020500 Baggerwerk gemeente Buren 2013
Project :
Bedrijf : RPS
Dwarsprofiel : 820 / 3 Datume uitpeiling: 0:00:00
Beschrijving :



Gebied : NC13020500 Baggerwerk gemeente Buren 2013
Project :
Bedrijf : RPS
Dwarsprofiel : 820 / 4 Datume uitpeiling: 0:00:00
Beschrijving :

